

Załącznik

Plan sytuacyjny położenia działki, rozmieszczenie omawianych powierzchni i poszczególnych osobników drzew.



Rysunek 1 Plan sytuacyjny. Rozmieszczenie opisanych powierzchni i poszczególnych drzew w obrębie działki (czerwoną linią zaznaczono granicę działki, kolorem zielonym osobniki topoli, kolorem żółtym osobniki brzozy).

Projekt współfinansowany przez Unię Europejską ze środków Europejskiego Funduszu Rozwoju Regionalnego w ramach Programu Infrastruktura i Środowisko



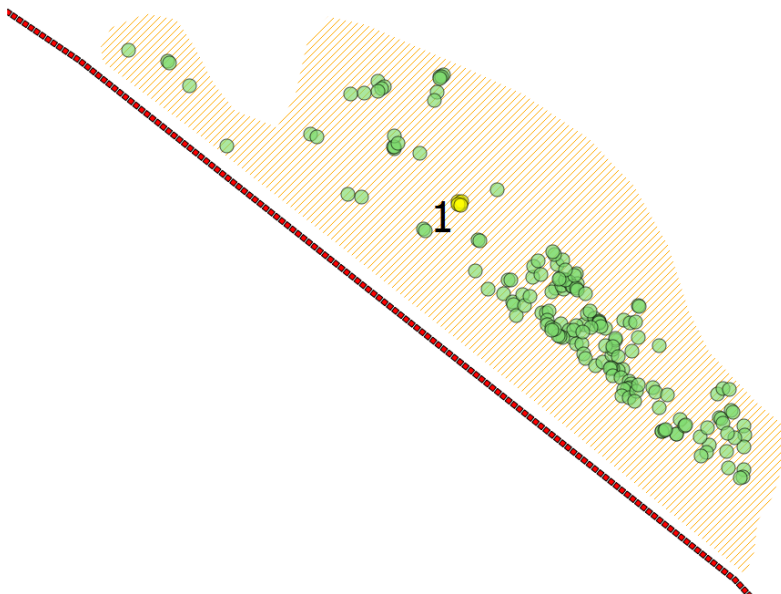
**INFRASTRUKTURA
I ŚRODOWISKO**
NARODOWA STRATEGIA SPÓJNOŚCI



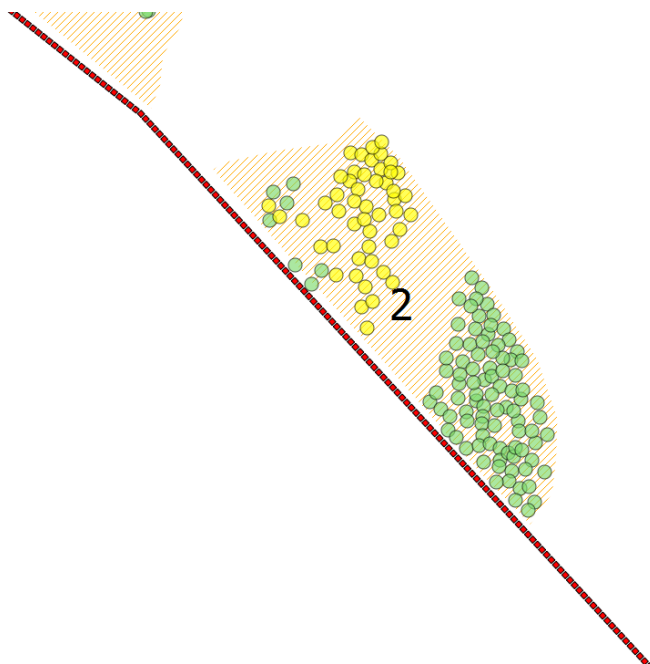
UNIA EUROPEJSKA
EUROPEJSKI FUNDUSZ
ROZWOJU REGIONALNEGO



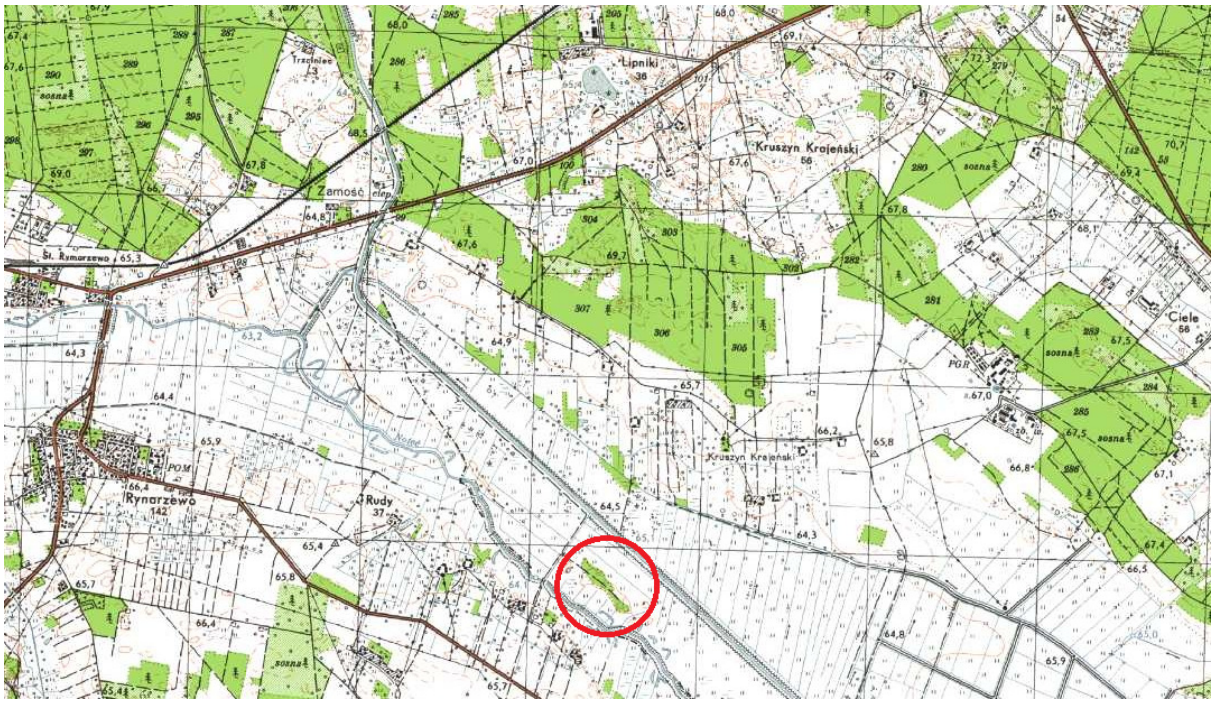
Dofinansowano ze środków
Narodowego Funduszu Ochrony Środowiska i Gospodarki Wodnej



Rysunek 2 Plan sytuacyjny. Rozmieszczenie poszczególnych drzew w obrębie powierzchni 1 (czerwoną linią zaznaczono granicę działki, kolorem zielonym osobniki topoli, kolorem żółtym osobniki brzozy).



Rysunek 3 Plan sytuacyjny. Rozmieszczenie poszczególnych drzew w obrębie powierzchni 2 (czerwoną linią zaznaczono granicę działki, kolorem zielonym osobniki topoli, kolorem żółtym osobniki brzozy).



Rysunek 4 Położenie rejonu planowanych zabiegów na mapie ogólnej. Działka znajduje się niedaleko granicy gminy.

Lista i grubość drzew planowanych do usunięcia w ramach projektu

	Położenie	Gatunek	Grubość				
				28	Część zachodnia	Populus sp.	12
				29	Część zachodnia	Populus sp.	11
1	Część zachodnia	Populus sp.	10	30	Część zachodnia	Populus sp.	11
2	Część zachodnia	Populus sp.	30	31	Część zachodnia	Populus sp.	10
3	Część zachodnia	Populus sp.	30	32	Część zachodnia	Populus sp.	10
4	Część zachodnia	Populus sp.	10	33	Część zachodnia	Populus sp.	10
5	Część zachodnia	Populus sp.	10	34	Część zachodnia	Populus sp.	15
6	Część zachodnia	Populus sp.	18	35	Część zachodnia	Populus sp.	14
7	Część zachodnia	Populus sp.	18	36	Część zachodnia	Populus sp.	15
8	Część zachodnia	Populus sp.	18	37	Część zachodnia	Populus sp.	15
9	Część zachodnia	Populus sp.	18	38	Część zachodnia	Populus sp.	16
10	Część zachodnia	Populus sp.	18	39	Część zachodnia	Populus sp.	15
11	Część zachodnia	Populus sp.	18	40	Część zachodnia	Populus sp.	15
12	Część zachodnia	Populus sp.	20	41	Część zachodnia	Populus sp.	15
13	Część zachodnia	Populus sp.	20	42	Część zachodnia	Populus sp.	14
14	Część zachodnia	Populus sp.	12	43	Część zachodnia	Populus sp.	15
15	Część zachodnia	Populus sp.	20	44	Część zachodnia	Populus sp.	14
16	Część zachodnia	Populus sp.	12	45	Część zachodnia	Populus sp.	15
17	Część zachodnia	Populus sp.	10	46	Część zachodnia	Populus sp.	14
18	Część zachodnia	Populus sp.	22	47	Część zachodnia	Populus sp.	14
19	Część zachodnia	Populus sp.	20	48	Część zachodnia	Populus sp.	16
20	Część zachodnia	Populus sp.	10	49	Część zachodnia	Populus sp.	18
21	Część zachodnia	Populus sp.	10	50	Część zachodnia	Populus sp.	19
22	Część zachodnia	Populus sp.	15	51	Część zachodnia	Populus sp.	18
23	Część zachodnia	Populus sp.	16	52	Część zachodnia	Populus sp.	20
24	Część zachodnia	Populus sp.	15	53	Część zachodnia	Populus sp.	19
25	Część zachodnia	Populus sp.	17	54	Część zachodnia	Populus sp.	20
26	Część zachodnia	Populus sp.	16	55	Część zachodnia	Populus sp.	19
27	Część zachodnia	Populus sp.	12	56	Część zachodnia	Populus sp.	17

